














# ÚZEMNÍ PLÁN TÁLÍN

## VÝKRES ŠIRŠÍCH VZTAHŮ

### LEGENDA:

-  HRANICE ŘEŠENÉHO ÚZEMÍ
-  HRANICE SOUSEDÍCÍCH OBCÍ
-  HRANICE KATASTRÁLNÍHO ÚZEMÍ
-  ROZVOJOVÁ OSA
-  ROZVOJOVÁ OBLAST
-  SPECIFICKÁ OBLAST
-  KORIDOR PRO NÁVRH DOPRAVNÍ INFRASTRUKTURY
-  KORIDOR PRO NÁVRH TECHNICKÉ INFRASTRUKTURY
-  NADREGIONÁLNÍ BIKORIDOR
-  REGIONÁLNÍ BIKORIDOR
-  NADREGIONÁLNÍ BIOCENTRUM
-  REGIONÁLNÍ BIOCENTRUM



OBEC S VYŠŠÍ OBČANSKOU VYBAVENOSTÍ

OBEC SE ZÁKLADNÍ OBČANSKOU VYBAVENOSTÍ

VAZBY K OBCÍM S VYŠŠÍ KATEGORIÍ VYBAVENOSTI

Územní plán Tálín		
ODŮVODNĚNÍ	VÝKRES ŠIRŠÍCH VZTAHŮ	
PROJEKTOVÝ ATELIÉR AD s.r.o. ING. ARCH. JAROSLAV DANĚK 	RAZÍTKA A PODPISY:	
HUSOVA 4, Č. BUDĚJOVICE, 370 01, TEL. 387 311 238, 605 277 998 www.atelierad.cz, atelierad@atelierad.cz, IČ 25194771, DIČ CZ25194771		
ZPRACOVATEL:	ING. ARCH. JAROSLAV DANĚK	
KRESLIL:	ING. ARCH. DOMINIK DANĚK	
ČÍSLO ZAKÁZKY: 12_2020	ČÍSLO VÝKRESU:	ČÍSLO PARÉ:
DATUM: LEDEN 2026	<b>6</b>	<b>1</b>
MĚŘÍTKO: 1 : 5 000		
ZÁZNAM O ÚČINNOSTI		
DATUM NABYTÍ ÚČINNOSTI:	27.2.2026	
POŘIZOVATEL <b>Městský úřad Písek,</b> odbor výstavby a územního plánování Oprávněná úřední osoba pořizovatele <b>Mgr. Roman Fouček</b>	SPRÁVNÍ ORGÁN, KTERÝ ÚPD VYDAL: ZASTUPITELSTVO OBCE TÁLÍN	
RAZÍTKO A PODPIS:	RAZÍTKO A PODPIS:	

