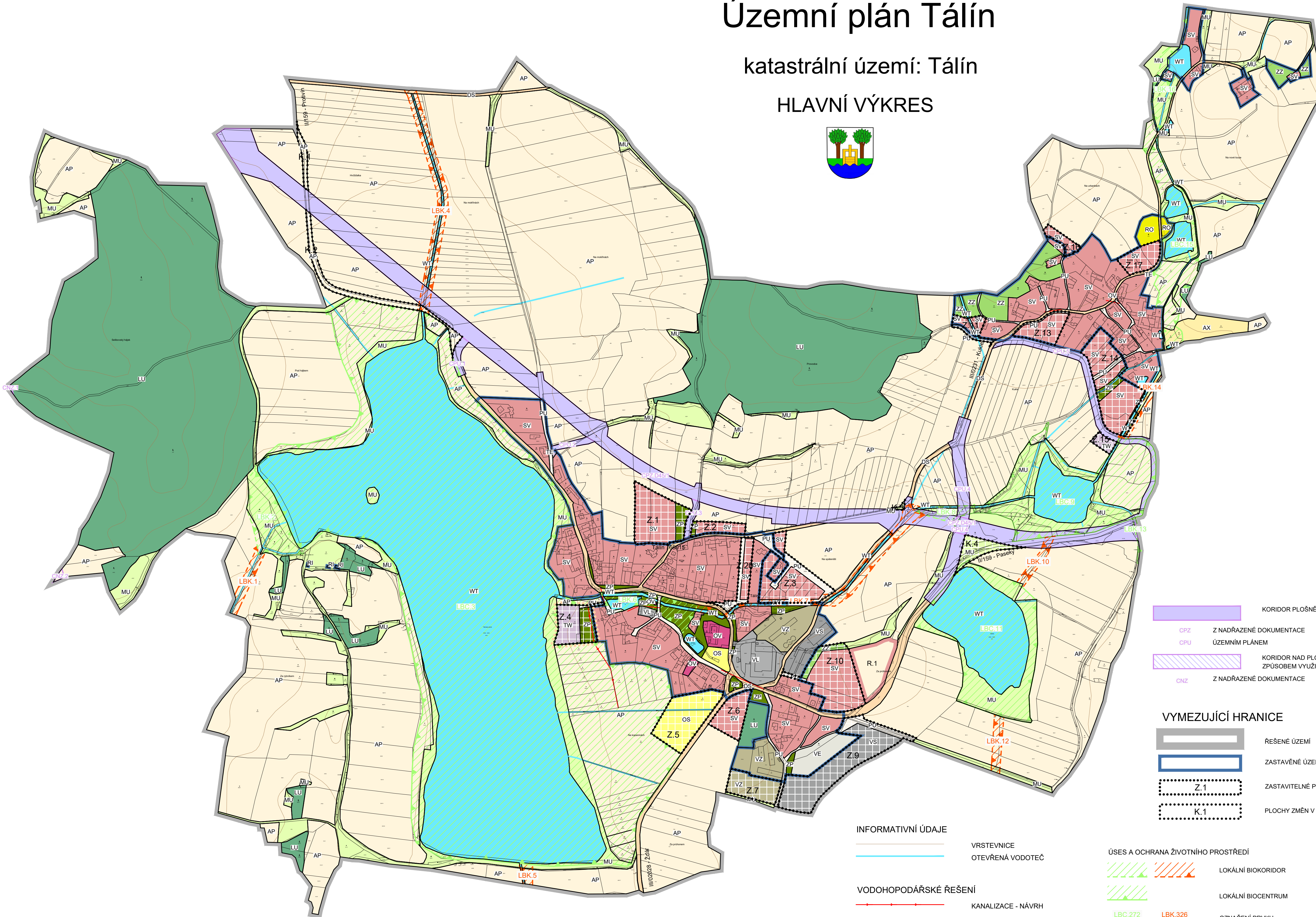



Územní plán Tálín

katastrální území: Tálín

HLAVNÍ VÝKRES



LEGENDA: PLOCHY S ROZDÍLNÝM ZPŮSOBEM VYUŽITÍ

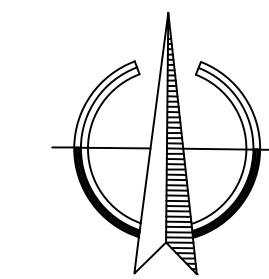
STABILIZOVANÉ PLOCHY	PLOCHY ZMĚN	ÚZEMNÍ REZERVY	
SV	SV	R.1	SMÍŠENÉ OBYTNÉ VENKOVSKÉ
OV			OBCANSKÉ VYBAVENÍ VEŘEJNÉ
OS	OS		OBCANSKÉHO VYBAVENÍ - SPORT
RO			REKREACE - ODDECHOVÉ PLOCHY
RI			REKREACE INDIVIDUÁLNÍ
VZ	VZ		VÝROBA ZEMĚDĚLSKÁ A LESNICKÁ
VL			VÝROBA LEHKÁ
VS	VS		SKLADOVÉ AREÁLY
VE			VÝROBA ENERGIE Z OBNOVITELNÝCH ZDROJŮ
ZZ	ZZ		ZELEŇ - ZAHRADY A SADY
ZP	ZP		ZELEŇ - PARKY A PARKOVÉ UPRAVENÉ PLOCHY
PU	PU		VEŘEJNÁ PROSTRANSTVÍ VŠEOBECNÁ
DS			DOPRAVA SILNIČNÍ
WT	WT		VODNÍ A VODNÍCH TOKŮ
LU			LESNÍ VŠEOBECNÁ
AP	AP		POLE A TRVALÉ TRAVNÍ POROSTY
AX			ZEMĚDĚLSKÉ JINÉ
MU	MU		SMÍŠENÉ NEZASTAVĚNÉHO ÚZEMÍ VŠEOBECNÉ
	TW		VODNÍ HOSPODÁŘSTVÍ
	TE		ENERGETIKA

	KORIDOR PLOŠNĚ VYMEZENÝ
CPZ	Z NADŘÁZENÉ DOKUMENTACE
CPU	ÚZEMNÍM PLÁNEM
	KORIDOR NAD PLOCHAMI S ROZDÍLNÝM ZPŮSOBEM VYUŽITÍ
CNZ	Z NADŘÁZENÉ DOKUMENTACE

	ŘEŠENÉ ÚZEMÍ
	ZASTAVĚNÉ ÚZEMÍ
	ZASTAVITELNÉ PLOCHY
	PLOCHY ZMĚN V KRAJINĚ

	VRSTEVNICE
	OTEVŘENÁ VODOTEČ
	KANALIZACE - NÁVRH

	ÚSES A OCHRANA ŽIVOTNÍHO PROSTŘEDÍ
	LOKÁLNÍ BIOKORIDOR
	LOKÁLNÍ BIOCENTRUM
LBC.272	LBK.326
	OZNAČENÍ PRVKU



Územní plán Tálín			
VÝROK		HLAVNÍ VÝKRES	
PROJEKTOVÝ ATELIÉR AD s.r.o. ING. ARCH. JAROSLAV DANĚK			
HUSOVA 4, Č. BUDĚJOVICE, 370 01, TEL. 387 311 238, 605 277 998 www.ateriad.cz, ateriad@ateriad.cz, IČ 25194771, DIČ CZ25194771			
ZPRACOVATEL: ING. ARCH. JAROSLAV DANĚK			
KRESLIL: ING. ARCH. DOMINIK DANĚK			
ČÍSLO ZAKÁZKY: 12_2020	ČÍSLO VÝKRESU: 2	ČÍSLO PÁRE: 1	RAZÍTKA A PODPISY:
DATUM: LEDEN 2026			
MĚŘÍTKO: 1 : 5 000			
ZÁZNAM O ÚČINNOSTI			
DATUM NABYTÍ ÚČINNOSTI:		27.2.2026	
PŮRČOVATEL: Městský úřad Písek, odbor výstavby a územního plánování Oprávněná úřední osoba pořizovatele Mgr. Roman Fouček		SPRÁVNÍ ORGÁN, KTERÝ ÚPD VYDAL: ZASTUPITELSTVO OBCE TÁLÍN	
RAZÍTKO A PODPIS:		RAZÍTKO A PODPIS:	