


Územní plán Tálín

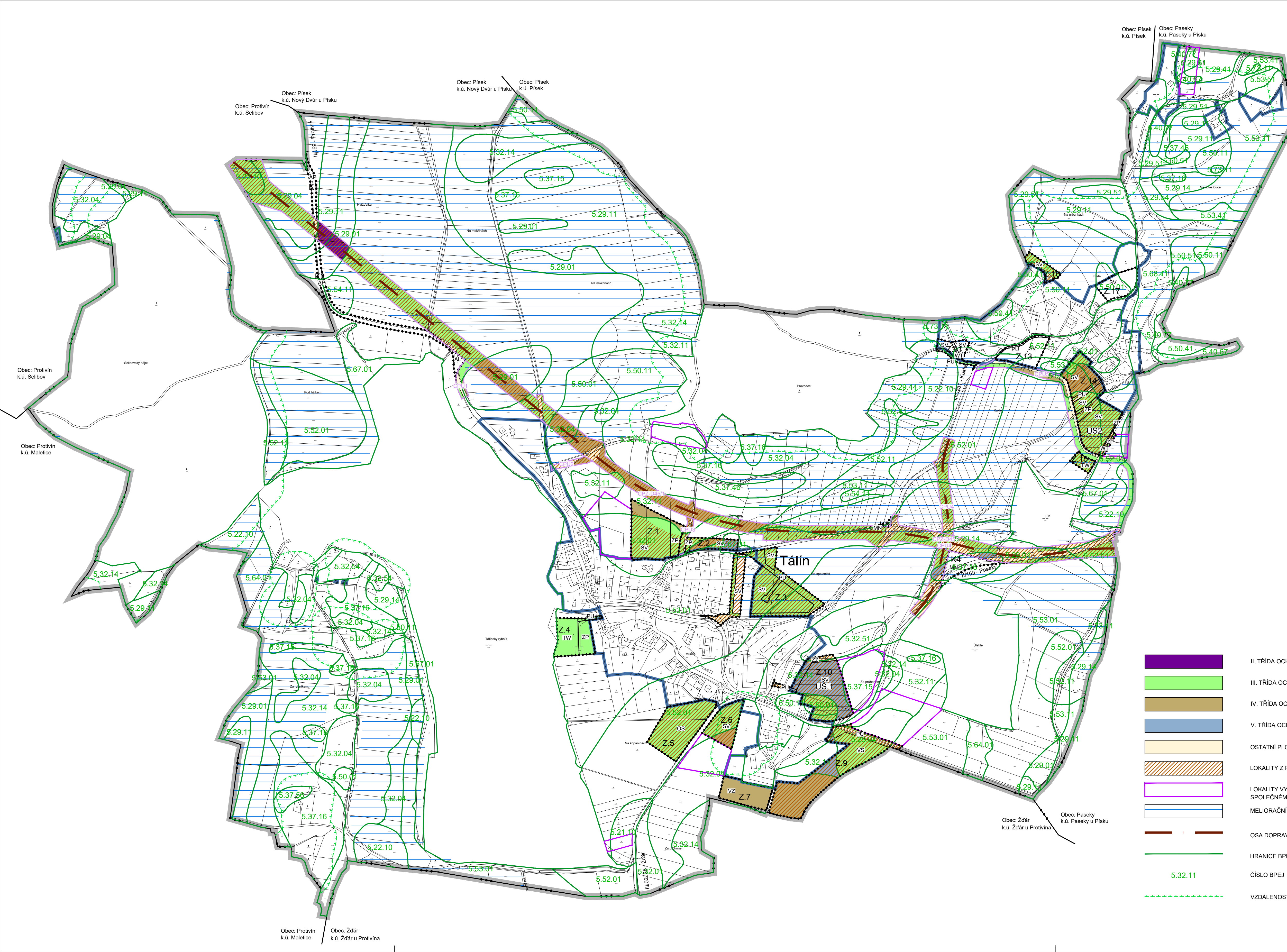
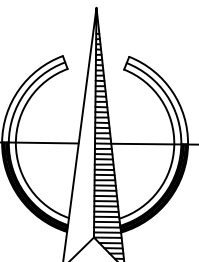
katastrální území: Tálín

VÝKRES PŘEDPOKLÁDANÝCH ZÁBORŮ PŮDNÍHO FONDU



VYMEZUJÍCÍ HRANICE

	HRANICE ŘEŠENÉHO ÚZEMÍ
	HRANICE KATASTRÁLNÍHO ÚZEMÍ
	HRANICE ZASTAVĚNÉHO ÚZEMÍ
	HRANICE ZASTAVITELNÝCH PLOCH
	PLOCHY ZMĚN V KRAJINĚ
	HRANICE PLOCH, KTERÉ JE NUTNO ŘEŠIT ÚS
	HRANICE PLOCH S ROZDÍLNÝM ZPŮSOBEM VYUŽITÍ
	NÁVRH KORIDORU DOPRAVY



	II. TŘÍDA OCHRANY
	III. TŘÍDA OCHRANY
	IV. TŘÍDA OCHRANY
	V. TŘÍDA OCHRANY
	OSTATNÍ PLOCHY
	LOKALITY Z PŘEDCHOZÍCH ÚPD
	LOKALITY VYPUŠTENÉ PO SPOLEČNÉM JEDNÁNÍ
	MELIORAČNÍ PLOCHY
	OSA DOPRAVNÍHO KORIDORU
	HRANICE BPEJ
	ČÍSLO BPEJ
	VZDÁLENOST 50 m OD OKRAJE LESA

Územní plán Tálín	
ODŮVODNĚNÍ	VÝKRES PŘEDPOKLÁDANÝCH ZÁBORŮ PŮDNÍHO FONDU
PROJEKTOVÝ ATELIÉR AD s.r.o. ING. ARCH. JAROSLAV DANĚK	
HUSOVA 4, Č. BUDĚJOVICE, 370 01, TEL. 387 311 238, 605 277 998 www.atelierad.cz, atelierad@atelierad.cz, IČ 25194771, DIČ CZ25194771	
ZPRACOVATEL: ING. ARCH. DOMINIK DANĚK	
KRESLIL: ING. ARCH. DOMINIK DANĚK	
ČÍSLO ZAKÁZKY: 12_2020	ČÍSLO VÝKRESU: 5 1
DATUM: LEDEN 2026	
MĚŘITKO: 1 : 5 000	
ZÁZNAM O ÚČINNOSTI	
DATUM NABYTÍ ÚČINNOSTI: 27.2.2026	
POŘIZOVATEL: Městský úřad Písek, odbor výstavby a územního plánování Oprávněná úřední osoba pořizovatele Mgr. Roman Fouček	SPRÁVNÍ ORGÁN, KTERÝ ÚPD VYDAL: ZASTUPITELSTVO OBCE TÁLÍN
RAZÍTKO A PODPIS:	RAZÍTKO A PODPIS: